

【安坑輕軌好鄰好里徵件活動】提案表

提案名稱	乘輕軌遊安康：共同打造健康社區
提案內容	<input checked="" type="checkbox"/> 環境、 <input type="checkbox"/> 綠能、 <input type="checkbox"/> 文化、 <input type="checkbox"/> 永續、 <input type="checkbox"/> 人文、 <input checked="" type="checkbox"/> 教育、 <input checked="" type="checkbox"/> 生態、 <input type="checkbox"/> 動保、 <input checked="" type="checkbox"/> 社區發展、 <input checked="" type="checkbox"/> 其他
提案摘要	<p>●提案動機</p> <p>提供健康知識教育：健康是每個人生活中極為重要的一環，但由於生活節奏快速、信息爆炸，很多人對於如何實踐全面健康的方式存在困惑。我們希望透過這個講座，提供參與者正確、實用的健康知識，幫助他們做出更好的健康選擇。</p> <p>促進健康意識：希望藉由本院豐富的健康衛教資源，增加民眾對於健康的關注，進一步提升整體健康意識。</p> <p>建立健康社區：健康不僅僅是個人的事，也關乎整個社區的共同關懷。我們希望促進院區與民眾的互動交流，讓醫院和居民能夠共同探討、分享健康經驗，進一步建立一個關注健康的社區文化。</p> <p>預防與健康管理：預防勝於治療，我們希望透過這個講座強調預防的重要性，提供預防性健康知識，幫助參與者避免一些常見的健康問題。</p> <p>我們希望此活動不僅是提供民眾所需的健康知識，更期盼能帶給民眾更加健康、平衡的生活，將此活動成為民眾的健康指南，幫助他們走上健康的道路。</p> <p>●現況問題描述</p> <p>1. 健康知識缺乏：許多人可對於如何實踐全面的健康生活缺乏足夠的知識。他們可能對於均衡的飲食、適度的運動、健康的睡眠習慣等方面存在困惑，導致無法有效地維持健康。</p> <p>2. 不良的生活習慣：長時間的工作和壓力可能導致人們形成不良的生活習慣，例如缺乏運動、不規律的飲食、不足的睡眠等，這些不良習慣可能對健康造成負面影響。</p> <p>3. 忽視健康篩檢：由於忙碌的生活節奏，一些人可能忽視了定期的健康篩檢，錯過了及早發現健康問題的機會。</p>

	●創意解決																																																																	
	※活動預計舉辦於母親節(5月)、父親節(8月)、重陽節(10月)																																																																	
	時間		主題		地點		說明																																																											
	09:00-10:00		主題衛教演講		安康院區 14樓		安排專業醫師、護理師、衛教師…等專題演講，與民眾互動																																																											
	10:00-11:00		闖關活動				設計規劃健康主題之闖關活動，寓教於樂																																																											
	11:00-11:30		健康篩檢				搭配各節慶及目標族群(如:中老年、婦女…等)，安排不同項目之篩檢																																																											
	11:30-12:00		Q&A 時間				與社區民眾面對面交流，宣導正確健康常識，解除疑惑																																																											
	12:00-13:00		午餐時間 (健康餐盒)				民眾用餐時，播放營養相關衛教影片																																																											
13:00-16:00		二叭子公園 健康行		二叭子公園		安排導遊及衛教師，除二叭子環境解說外，也將正確的健康知識，分享給民眾																																																												
提案預期成效		<p>我們預期此活動能夠提升民眾的健康意識、改善不良生活習慣並提醒民眾醫療預防的重要性，藉由知識的分享與傳遞，期盼醫院能與社區建立良好的互動，進而對社區整體健康氛圍產生積極的影響。</p> <p>此外，我們也預期能達成以下成效：</p> <p>1. 建立安坑輕軌友善 健康的品牌形象</p> <p>2. 提升輕軌運量</p> <p>3. 打造健康社區</p> <p>4. 藉由政府、醫院、社區等資源整合，增益民眾健康福祉</p>																																																																
提案經費 及使用規劃 (單位:新臺幣)		<table><tr><td>項目</td><td>數量</td><td>單位 (/場)</td><td>單價</td><td>總價</td><td>備註</td></tr><tr><td>講師費</td><td>3</td><td>位</td><td>6,000</td><td>18,000</td><td></td></tr><tr><td>活動宣傳費</td><td>1</td><td>單位</td><td>8,000</td><td>8,000</td><td>DM、海報、橫幅</td></tr><tr><td>印刷費</td><td>1</td><td>單位</td><td>5,000</td><td>5,000</td><td>衛教單張等製作費</td></tr><tr><td>雜支</td><td>—</td><td>單位</td><td>7,100</td><td>7,100</td><td></td></tr><tr><td>餐費</td><td>60</td><td>個</td><td>120</td><td>7,200</td><td>活動預計舉辦 3 場，每場平均 60 人次</td></tr><tr><td>導遊導覽費</td><td>1</td><td>位</td><td>2,000</td><td>2,000</td><td></td></tr><tr><td>小禮品</td><td>60</td><td>個</td><td>200</td><td>12,000</td><td></td></tr><tr><td>篩檢各項支出</td><td>—</td><td>單位</td><td>24,000</td><td>24,000</td><td></td></tr><tr><td colspan="4">活動預計舉辦三場，總計</td><td colspan="2">83,300*3(場) =249,900</td></tr></table>					項目	數量	單位 (/場)	單價	總價	備註	講師費	3	位	6,000	18,000		活動宣傳費	1	單位	8,000	8,000	DM、海報、橫幅	印刷費	1	單位	5,000	5,000	衛教單張等製作費	雜支	—	單位	7,100	7,100		餐費	60	個	120	7,200	活動預計舉辦 3 場，每場平均 60 人次	導遊導覽費	1	位	2,000	2,000		小禮品	60	個	200	12,000		篩檢各項支出	—	單位	24,000	24,000		活動預計舉辦三場，總計				83,300*3(場) =249,900	
項目	數量	單位 (/場)	單價	總價	備註																																																													
講師費	3	位	6,000	18,000																																																														
活動宣傳費	1	單位	8,000	8,000	DM、海報、橫幅																																																													
印刷費	1	單位	5,000	5,000	衛教單張等製作費																																																													
雜支	—	單位	7,100	7,100																																																														
餐費	60	個	120	7,200	活動預計舉辦 3 場，每場平均 60 人次																																																													
導遊導覽費	1	位	2,000	2,000																																																														
小禮品	60	個	200	12,000																																																														
篩檢各項支出	—	單位	24,000	24,000																																																														
活動預計舉辦三場，總計				83,300*3(場) =249,900																																																														

【安坑輕軌好鄰好里徵件活動】

提案表

提案名稱	繁星起藝 光耀安坑
提案內容	<input type="checkbox"/> 環境、 <input type="checkbox"/> 綠能、 <input checked="" type="checkbox"/> 文化、 <input type="checkbox"/> 永續、 <input type="checkbox"/> 人文、 <input type="checkbox"/> 教育、 <input type="checkbox"/> 生態、 <input type="checkbox"/> 動保、 <input type="checkbox"/> 社區發展、 <input type="checkbox"/> 其他_____
提案摘要	<p>配合安坑傳統「春鬧」藝文活動，利用輕軌車廂及站體提供展示和宣傳</p> <p>「春鬧」是由新店安坑在地藝術家自主發起的藝文活動，從最初只有三位藝術家參與，至2023年將舉辦的「春鬧7」，已經是有超過20位，涵蓋音樂、舞蹈、中西畫、木藝、藍染、岩壺、蝶谷巴特、竹雕、篆刻、攝影、拼布包等不同領域藝術家共襄盛舉的藝文饗宴。</p> <p>過去幾年「春鬧」都是採定點集中，例如在青少年圖書館或景文科技大學藝文中心等舉行展演，現配合安坑輕軌完工，社區之間的往來更方便，也有愈多訪客慕輕軌之名造訪安坑，春鬧的主辦單位因此構思，可以輕軌搭起人文藝術的連線，改變過去單點集中的方式，而是讓藝術活動隨著輕軌，能接近更多社區居民。</p> <p>「春鬧8」活動預定於2024年2-3月間舉行，選擇安坑輕軌沿線適合公開陳列演出之空間，分別設計不同主題的藝文活動，並搭配相鄰的餐飲、市集和作坊等，形成黏客力較強的一日或半日遊行程。</p> <p>本次提案的主要內容，即是配合前述活動，提供資訊給新北市捷運公司或其委外廠商，利用站內設施（廣告牌、電視、廣播系統、車廂內廣告）等，製作方便旅客按圖索驥的資訊。設計及製作所需經費由捷運公司參與式預算支應。</p> <p>此外，適合於戶外空間展示的藝術品，也可取代表性作品陳列於對應的輕軌站，例如在陽光運動公園站陳列金工作品（工作室在安和花市內）、在安康站陳列陳逢顯毫芒雕刻或磚雕作品等。展品由藝術家們與文化營同學成果無償借展，陳列設施及解說牌等由捷運公司製作。</p> <p>以上藝術文宣，一來可強化推廣藝術生活的效果，二來可創造更豐富的地方特色，提昇居民榮譽感，以及增加訪客搭乘輕軌遊安坑的誘因。</p>

<p>提案 預期成效</p>	<p>春鬧活動在安坑地區連續舉辦六年，今年為第七年，以藝術自備的溝通與穿透力，形成各獨立社區居民得以相互串連的好機會。</p> <p>這些高品質且具備地方特色的藝文資訊，可以讓捷運消費者，在等車時多一個可以深度閱聽的資訊來源，也可以在現代感與金屬感的輕軌站體，增添一溫暖的人文氣息。</p> <p>安坑輕軌本地與外地使用者參半，提供安坑有關的資訊，例如前述結合生活資訊的安坑人文藝術地圖，對外地訪客尤具吸引力與實用性。</p> <p>安坑藝術家成員，不乏國際知名者，如毫芒雕刻家陳逢顯、知名畫家劉其偉，其作品均深受歡迎，另外，也有本地知名人士退休後從事藝文工作而頗有成就，如前議員陳梅嬌等。這些藝術家（或作品）的參與，也可具有話題性。</p> <p>推廣藝文活動，可提升捷運公司的公益形象。有捷運公司的協助推廣，可使藝文活動更熱鬧。不論是本地或外地訪客，也更容易參與這場盛宴，當然也會因此提高使用輕軌的機會。這是多方皆贏的方案。</p>					
<p>提案經費及 使用規劃 (單位：新臺 幣)</p>	<p>項目</p>	<p>數量</p>	<p>單位</p>	<p>單價</p>	<p>總價</p>	<p>備註</p>
	<p>宣傳</p>	<p>1</p>	<p>式</p>	<p>\$50,000</p>	<p>\$50,000</p>	<p>含雜支</p>
	<p>主活動日</p>	<p>1</p>	<p>式</p>	<p>\$50,000</p>	<p>\$50,000</p>	<p>含雜支</p>
	<p>舉辦文化營</p>	<p>1</p>	<p>式</p>	<p>\$150,000</p>	<p>\$150,000</p>	<p>含雜支</p>
	<p>總計</p>				<p>250,000元</p>	

◎提案表格不足時，可自行增加

【安坑輕軌好鄰好里徵件活動】提案表

提案名稱	捷運安坑輕軌 K5 景文科大站公共廁所指引結合周邊環境生態多樣性導覽標示牌
提案內容	■環境、□綠能、□文化、□永續、□人文、□教育、■生態、■動保、□社區發展、■其他：大學社會責任(USR)
提案摘要	<p>一、 捷運安坑輕軌 K5 景文科大站(以下簡稱 K5 站)內並無設置公共廁所，距離 K5 站設有公廁之最近地點為景文科技大學(以下簡稱本校)實習咖啡廳。日前新北捷運局與本校商議提供輕軌遊客民眾使用本校廁所，本校同意提供咖啡廳廁所、開放空間之運動及休憩設施作為大眾自由活動使用。然而 K5 站出站後並無明顯指示牌引導遊客至本校，故有必要設置「景文科技大學」路線指示牌，有效引導大眾至本校使用前述各項設施與廁所。</p> <p>二、 本校為新店地區唯一之科技大學，設有新北市環境教育中心，秉持大學社會責任(USR)，呼應聯合國「2030 永續發展目標(SDGs)」的第 15 項目標「保育及永續利用陸域生態系，確保生物多樣性並防止土地劣化」，致力推動環境永續發展，不使用農藥，維護周遭森林環境，增加植栽綠美化，保有生物多樣性。</p> <p>三、 本提案擬結合環境教育，在 K5 站出站後設置具有在地生態特色的「景文科技大學」路線指示牌，有效引導輕軌遊客到達本校，以解決輕軌遊客大眾如廁及休憩的需求。另外，在安忠路沿線至本校設置校區周遭出現的特色鳥類及動物的解說牌，例如白鼻心、飛鼠、穿山甲、五色鳥、台灣藍鵲、貓頭鷹、黑冠麻鷺、白鷺鷥、大冠鷺…等，讓在地居民及搭乘輕軌遊覽訪客能認識安坑在地生物資產，關注自然生態及環境保育議題。</p>

提案預期成效	<p>(300 字內，包含預期成效、社會影響力等...)</p> <p>一、 設置「景文科技大學」路線指示牌，有效引導大眾至本校使用廁所，解決輕軌遊客大眾如廁的需求，並且可以到本校使用開放空間的休憩設施，包含咖啡廳、餐廳、運動空間。</p> <p>二、 在安忠路沿線至本校設置校區周遭出現的特色鳥類及動物的解說牌，讓搭乘輕軌遊覽訪客及在地居民能認識安坑在地生物資產，關注自然生態及環境保育議題。</p> <p>三、 使用對於環境友善的有機肥料，不使用農藥，不破壞食物鏈，吸引昆蟲及動物，確保生物多樣性。</p> <p>四、 呼應聯合國「2030 永續發展目標 (SDGs)」的第 15 項目標「保育及永續利用陸域生態系，確保生物多樣性並防止土地劣化」，實踐大學社會責任(USR)。</p> <p>五、 增添捷運安坑輕軌路線之環境永續景點。</p>					
提案經費及使用規劃 (單位：新臺幣)	項目	數量	單位	單價	總價	備註
	學校引導標示牌與基座	2	座	40,000	80,000	含指引牌上文字圖片內容及安裝服務
	介紹與宣導聯合國「2030 永續發展目標 (SDGs)」之圖示解說牌與基座	1	座	40,000	40,000	含 SDGs 圖示解說牌上文字圖片內容及安裝服務
	引導遊客至校園之沿線鳥類動物生態解說引導牌與基座	8	座	16,000	128,000	鳥類與動物解說牌上文字圖片內容及安裝服務
	總計					248,000 元

◎提案表格不足時，可自行增加。

【安坑輕軌 好鄰好里參與式預算 徵件活動】報名表

附件一

【安坑輕軌好鄰好里徵件活動】

提案表

提案名稱	Y08、K09 十四張歷史人文意象					
提案內容	<input type="checkbox"/> 環境、 <input type="checkbox"/> 綠能、 <input type="checkbox"/> 文化、 <input type="checkbox"/> 永續、 <input checked="" type="checkbox"/> 人文、 <input type="checkbox"/> 教育、 <input type="checkbox"/> 生態、 <input type="checkbox"/> 動保、 <input type="checkbox"/> 社區發展、 <input type="checkbox"/> 其他_____					
提案摘要	<p>新北市政府 2012 年 3 月 8 日都市設計審議會議紀錄決議，係考量新店十四張地區過去歷史文化背景，建議設計單位考量於站體內規劃相關歷史文化之燈片展示空間設計。</p> <p>2020 年初環狀線正式通車，新北市及台北市多個局處，也開始移交接管事宜，會勘十四張站一樓廣場燈箱會議中，十四張地區歷史文化資料取得困難，2020 年 6 月 15 日承辦人員聯繫到我，委請我設計二十二個有關『十四張站歷史人文意象展示燈箱』，現場會勘後我直接就答應（無償）幫忙設計，於 2021 年 02 月 06 日凌晨安裝上去了。</p> <p>至今未用『歷史人文意象展示燈箱』辦過任何活動，十四張聚落，是清乾隆時期最早開發的村莊，今民國時期最晚開發的綠地，「央北重劃區」還在興建中，「十四張重劃區（B 單元）」預計明年中徵收，南機廠捷運開發案行程尚未訂定。</p> <p>Y08、K09 交會站，目前人潮並不多，構想用在地的人文歷史來帶動人潮，請民意代表協調教育局，邀請安康地區在地國中、小校外教學主題「在地人文探源」，我來導覽十四張的歷史文化（我導覽過新店高中、崇光女子、普台中學、中正國小、新店溪遊記等），導覽中每位學生投保意外險，發一張十四張的歷史簡章 DM，用有獎徵答方式，請學生打卡按讚，送「十四張的囡仔」T 恤，來教導逐漸了解在地的歷史，有了人潮、有教學、人文歷史也有了。</p>					
提案 預期成效	<p>人家用文字寫歷史，我是用燈箱來寫村史，「在地人寫在地村史」來表述「咱ㄟ十四張」共同的生活記憶及共同的歷史，在地人的我有權利和義務，詮釋自己村莊的常民生活史。</p> <p>有了人潮、有教學、人文歷史也有了。</p>					
提案經費及	項目	數量	單位	單價	總價	備註

使用規劃 (單位：新臺 幣)	十四張的歷史簡章 DM	500	張	30	15,000	
	十四張的囡仔 T 恤	25	件	250	6,250	
	校外教學保險	150	位	90	13,500	安康國中、達觀國中、 安坑國小、新和國小、 雙城國小、達觀國小 各 3 班
	總計				34,750 元	

◎提案表格不足時，可自行增加。

【安坑輕軌 好鄰好里參與式預算 徵件活動】

附件一

【安坑輕軌好鄰好里徵件活動】

提案表

提案名稱	安坑采風輕軌行
提案內容	<input type="checkbox"/> 環境、 <input type="checkbox"/> 綠能、 <input type="checkbox"/> 文化、 <input checked="" type="checkbox"/> 永續、 <input checked="" type="checkbox"/> 人文、 <input checked="" type="checkbox"/> 教育、 <input checked="" type="checkbox"/> 生態、 <input type="checkbox"/> 動保、 <input checked="" type="checkbox"/> 社區發展、 <input type="checkbox"/> 其他_____
提案摘要	<p>提案動機、現況問題描述、創意解決或改善方案</p> <p>新店安坑舊名暗坑，原意林木蒼鬱的山谷，胡璉故居紀念館擬以新店安康生態為主軸，承襲胡璉將軍在金門廣植林木之精神，配合新北市安坑輕軌通車，推動在地綠化、環保永續，規劃社區走讀及減廢活動。推動年輕世代學習哲人典範，促進在地永續發展。</p> <p>新店安康過去曾有「磚仔窯」，雖然老磚場已不復存在，但處處可見磚牆建築，巷弄間磚雕裝置藝術，圖案有大樹、小雞，也有新店過去的特產香魚、以及經常在社區樹梢築巢的藍鵲，穿梭在巷弄間，呈現在地特色與人文風情。</p> <p>依據《新北市觀光遊憩區遊客人次》統計資料，新店區僅有「碧潭風景特定區」列入統計資料，每月約有 18~24 萬遊客人次，因此形塑安康地區成為觀光旅遊新亮點實為刻不容緩。目前安坑輕軌已全日營運，宜全面推動各站周邊景點，因此本團隊計畫辦理《安坑采風輕軌行》10 場走讀活動，並結合臺大安康農場辦理 6 場手作體驗，ZEKE STYLE (JUNK STYLE) GARDEN-使用生活中的回收鐵鋁罐，襯著花草的清新綠意，結合永續回收的資源，讓手作的自然風情注入居家空間，既減廢又能綠化居家，邁向淨零排新生活。另 4 場結合台灣工藝之家陳逢顯老師的磚雕學習工藝遊程體驗，以在地文化創新磚雕藝術，吸引更多遊客搭乘安坑輕軌造訪新店安康地區。</p>

提案 預期成效	預期成效、社會影響力 <p>本案透過辦理《安坑采風輕軌行》10 場走讀活動，內容安排臺大安康農場鐵鋁罐再生術減廢手作體驗活動 6 場，及陳逢顯老師的磚雕學習工藝遊程體驗 4 場；每場 20 人，預計有 200 人次參加，並透過胡璉故居紀念館官網及粉絲團、臺大安康農場粉絲團之行銷露出，以及復興電臺廣播節目，能有效宣傳搭安坑輕軌轉乘公車或自行車(YouBike 微笑單車站點【胡璉故居紀念館】)至安康地區遊覽，其社會效益可帶動減廢綠化生態永續、認識安康文史及生態，從活動辦理到交通運用安坑輕軌，讓鄰里間變得更有溫度，居民能感受有安坑輕軌而使生活變得更便捷及美好。</p> <p>環境效益方面，藉由與鄰近臺大安康農場合作，可鼓勵並增進大眾參與永續的議題與活動，深化青年族群對在地文化、環境教育各方面的覺醒與支持。胡璉故居紀念館有一幅遠眺新店塗潭山的油畫，是由臺大安康農場望出去的角度。由塗潭山這幅油畫的關聯，胡璉故居與臺大安康農場合作推動減廢綠化生態永續。藉由手作體驗教導遊客減廢，學習鐵鋁罐再生術、紙杯再生術等盆栽組合，使用回收舊物環保綠化居家生活，以符合 SDGS 環境永續指標精神。</p>					
提案經費及 使用規劃 (單位：新臺幣)	項 目	數量	單位	單價	總價	備 註
	講師費	60	小時	2,000	120,000	6 小時*10 場
	磚雕 DIY 材料費	100	人	300	30,000	20 人* 4 場
	鐵鋁罐再生術材料費	100	人	300	30,000	20 人* 6 場
	餐費	230	人	100	23,000	學員 200+講師 30
	保險費	210	人	85	17,850	旅行平安險 20 人*10 場+講師 10 人
	文宣設計印刷費	1	批	19,150	19,150	
總 計					240,000 元	

附件

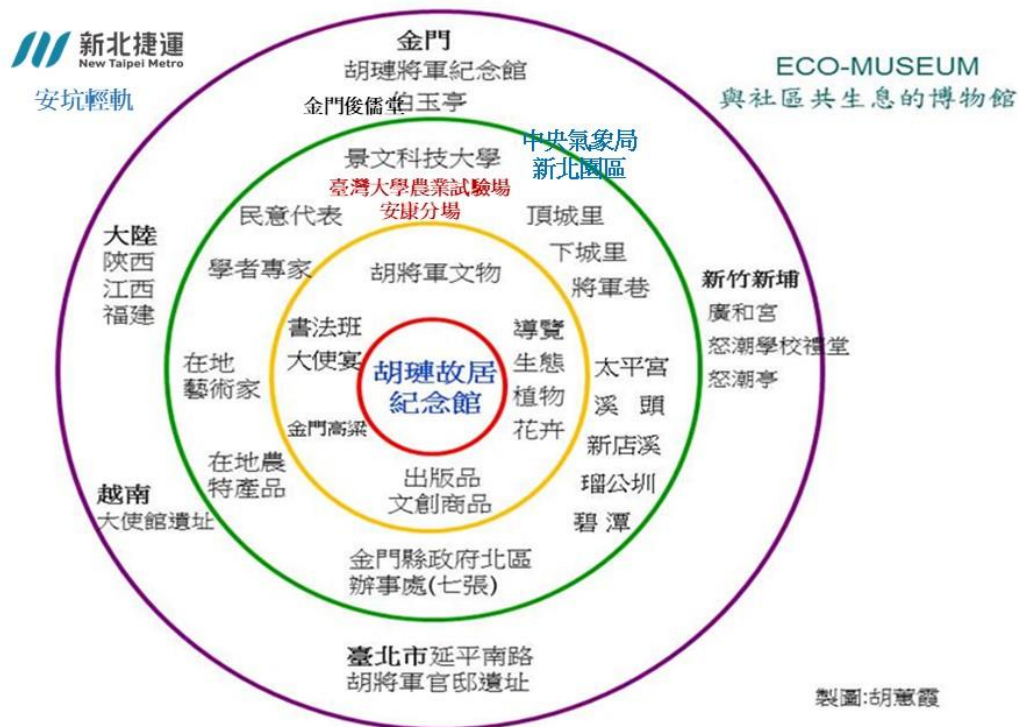
營造新店安康觀光旅遊新亮點~

胡璉將軍故居、下城社區磚雕巷及彩繪巷、陳逢顯毫芒雕刻館、
臺大農場安康分場、中央氣象局新北園區

胡璉故居紀念館團隊由胡璉將軍故居開始與下城里、頂城里周邊磚雕巷及彩繪巷，及在地藝術家陳逢顯毫芒雕刻館、臺大農場安康分場、中央氣象局新北園區，形塑新店安康地區生活環境博物館(ECO-MUSEUM)。提供胡璉故居室內外空間及辦理各式活動，期使社區居民認識社區文史與資源，重新體認社區為生命共同體的理念，並積極參與社區文史保存活化、空間或環境改造、自然生態保育等，期許達到擾動社區居民及社會大眾之參與，促進在地永續發展。

胡璉故居紀念館為人物博物館，亦為歷史建築，也是收藏豐富之文物館。
ECO-MUSEUM 是指我們要打造故居成為新店觀光旅遊新亮點，以故居為核心，結合周邊相關景點，形成新店安康旅遊圈。

胡璉故居紀念館營造點願景圖，如下：



新北市安坑輕軌

新北市安坑輕軌為環保節能、易親近之運輸工具，使旅客享有多元便利、環保綠能，輕鬆便捷的出行方案，可節省安坑地區與台北市交通時間 15~20 分鐘。新北市安坑輕軌已於 112 年 2 月 10 日正式通車，3 月 6 日開始全日營運。



新北市安坑輕軌路線圖



胡璉故居紀念館交通資訊圖

安坑輕軌 K06 安康站可騎乘 YouBike 到達微笑單車站點【胡璉故居紀念館】



K06 安康站周邊資訊

Ankang Station Location Map and Transfer Information

光華新村		及人高級中學		安康高級中學		安光公園		胡璉故居紀念館		陳達顯毫芒雕刻館	
Guanghua New Village		Chi Jen Private High School		New Taipei Municipal Ankang High School		Anguang Park		Hu-Lien Former Residence Memorial Hall		Chen Fong Shean Miniature Art Museum	
公車A	202a 248 905a 624 624a 697 697a 913 935	公車C	202a 248 905a 624 624a 897 897a 913 935	公車D	643 648 779 839 905 951	公車E	643 648 779 839 905 951	公車B	643 648 779 839 905 951	公車F	643 648 779 839 905 951

安坑輕軌 K06 安康站周邊資訊【胡璉故居紀念館】



YouBike 微笑單車站點【胡璉故居紀念館】

胡璉故居紀念館 官網（網址：<https://www.hulien.org.tw/>）

國家記憶庫 文創商品 影音圖地 地理位置

胡璉故居紀念館
Hu Lien former residence memorial

HOME 認識胡璉 故居消息 故居館藏 學習課程 預約參觀

胡璉將軍一生戎馬 勳業彪炳 功在國家
我有幸追隨在將軍麾下
為我軍旅生涯中最不可或忘者
感到無比光榮 郝柏村

新書發表會

今天當我們恭讀蔣公與胡伯公的來往書信

胡璉故居紀念館消息和公告

快速選單

劉慶山伯伯、民國 12 年 12 月 20 日生廣東省揭陽市
由 06 月 2023

劉慶山伯伯、民國 12 年 12 月 20 日生廣東
東山島突擊戰役七十週年---金門啟動三機聯合作戰
由 06 月 2023
（金門燈）東山島突擊戰役七十週年---金門啟動三
張隆傳伯伯、生於 1907 年 6 月 2 日，逝於 2007 年 6 月 2 日

預約導覽 活動 故居館藏 紀念商品

胡璉故居紀念館 FB 粉絲團



胡璉故居紀念館
1,402 個讚 • 1,597 位追蹤者

WhatsApp 已說讚 發送訊息

臺大農場安康分場 FB 粉絲團



安康
AnKang

臺大農場安康分場
536 個讚 • 883 位追蹤者

追蹤中 發送訊息 搜尋

復興廣播電台《兩岸風華》節目，每周六 13:00~14:00 播出。
(2024 年將新增旅遊節目)



兩岸風華

播放時段：1300-1400

節目主持人：[胡華璽](#)

《兩岸風華》以胡璉將軍為人物主軸，牽動兩岸、金門的歷史脈動，邀請評論家、觀光旅遊專家學者，闡述動人故事，提供饒興兩岸新視角。

胡璉將軍簡介

胡璉（1907-1977），字伯玉，陝西華縣赤水鎮人，陸軍軍官學校第4期畢業，先後參與北伐、討逆、剿匪、抗日、戡亂，尤其，抗戰期間在石牌戰役粉碎日軍溯江而上，進窺巴蜀的企圖，獲頒「青天白日勳章」；民國38年（1949）來臺後，歷任陸軍金門防衛司令部第一任及第三任司令官、陸軍第一野戰軍團司令部司令、陸軍總司令部副總司令、中華民國駐越南共和國全權大使、總統府戰略顧問。



十八軍少將旅長(31歲) 十二兵團司令(43歲) 陸軍副總司令(56歲)



青天白日勳章



青天白日勳章證書



各式勳章

胡璉將軍締造了「古寧頭戰役」和「八二三砲戰」的勝利，確保臺灣的安全；主持金門軍政期間，更「綠化造林、興修水利、鋪設馬路、興建學校……」，金門縣前縣長陳福海說：「他對金門最大的貢獻是創立金門酒廠，解決了金門糧食匱乏的問題。」對金門的復甦和發展功不可沒，民眾因感念而尊稱他為「金門現代恩主公」，這也是多數人對胡璉的印象。

胡將軍戎馬一生，後來出使越南，在金門兩任司令官任內對金門建樹甚多，建學校、廣植林、鋪馬路、興水利、建酒廠等，最後遺囑海葬於金門海峽。胡將軍長子胡之光教授伉儷，晚年遷居金門，慨然捐贈父親手稿及文獻予金門縣政府，金門縣文化局為感念胡將軍之功業，將胡之光教授所贈數量豐富之胡璉將軍文獻編次整理出版。

胡璉將軍於1972年秋回國，請辭越南大使職務，當年12月調任總統府戰略顧問，晉升陸軍一級上將。此後致力於研讀典籍，並於1974年進入臺灣大學歷史研究所博士班進修，固定每週六邀請同好到新店私宅談天說地，論古證今。

新店胡璉將軍故居

地址：新北市新店區頂城里安康路 1 段 195 巷 12 號

2019 年 4 月 10 日「新店胡璉將軍故居」登錄為新北市歷史建築。

胡璉故居紀念館為將軍在臺唯一故居，獨門獨棟洋樓風格形式住宅，建物 L 型上下兩層約 250 坪，建於民國 43 年，民國 52 年增建。外牆洗石子，建材平實，以鋼管與無節鋼筋混凝土結構建造，懸臂出挑承接大雨庇及陽台，顯現現代主義的建築特色。室內牆壁為普通之白粉牆，地面可見部分為磨石子及水泥粉光之作法。前有庭院，周邊圍牆，四周植龍柏，大門口有數株高大南洋杉，樸素中顯現將軍府之氣勢。

建物最大特色為西側有外凸之碉堡室，牆上闢槍眼，為防禦守備用，有如金門之碉樓，反映軍事防禦之設計，甚具時代與軍事意義及價值。胡璉將軍在此前後居住 20 多年，室內有大客廳、大書房，將軍個人書房空間四壁均是陳列典籍之書架，典藏之豐（目前圖書大部分捐贈金門大學），為儒將之具體寫照。室內空間仍保持故人居住的氛圍，為數不少保存完整之文物，且金門及新竹等地仍有胡璉將軍相關文物，軍事場域等文資相關物件，歷史和故事性豐富。



胡璉故居主建築體



碉堡



高大南洋杉



後院噴水池

導覽走讀+DIY 活動路線及路線圖：

A 行程 09:30~16:30(午餐 1 小時)

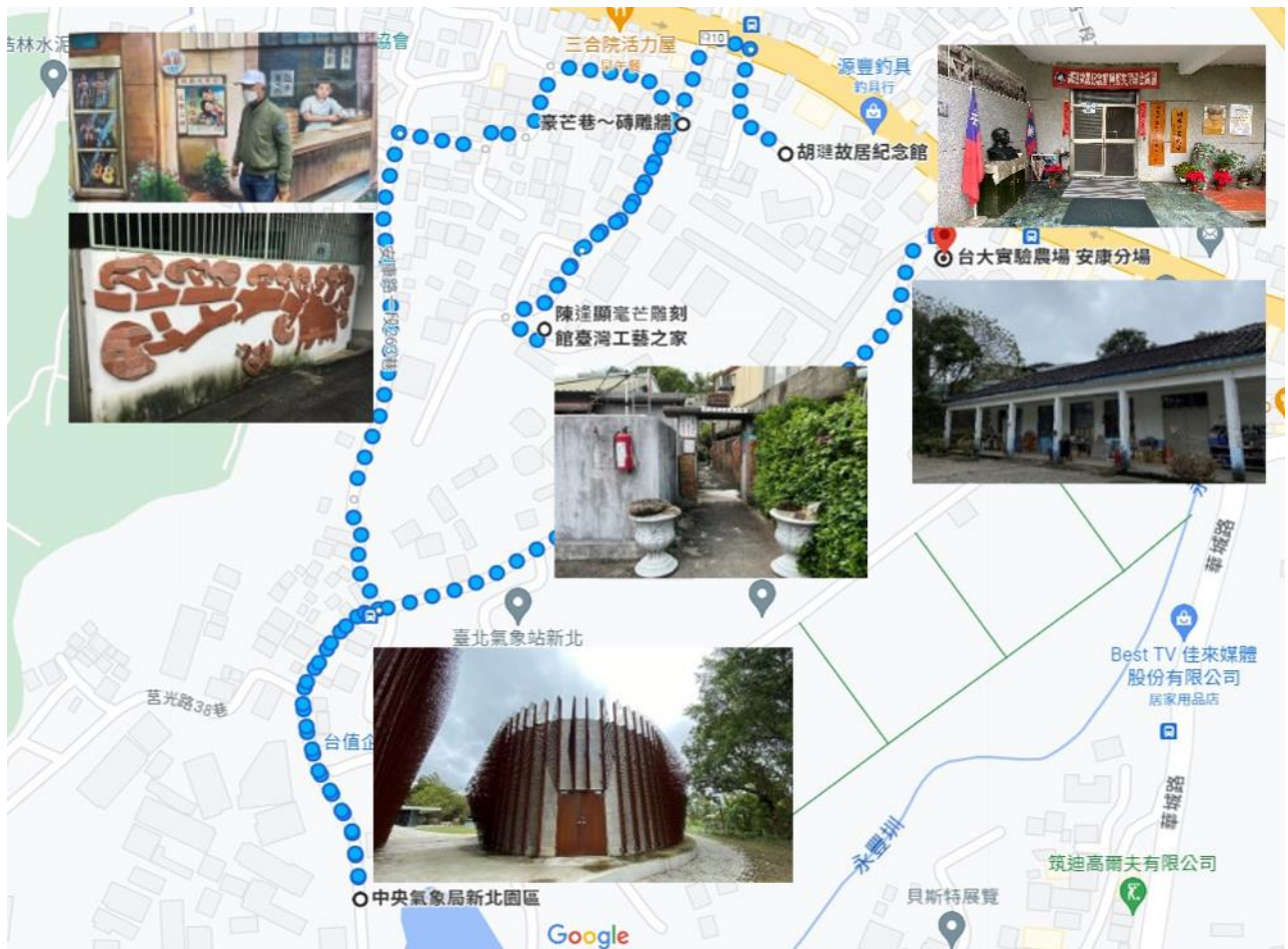
上午：新店下城社區彩繪巷、磚雕巷－胡璉故居紀念館(入館)－午餐

下午：中央氣象局新北園區－臺大農場安康分場(入園鐵鋁罐再生術手作體驗)

B 行程 09:30~16:30(午餐 1 小時)

上午：中央氣象局新北園區－臺大農場安康分場－胡璉故居紀念館(入館)－午餐

下午：下城社區彩繪巷、磚雕巷－陳逢顯毫芒雕刻館(入館磚雕手作體驗)



走讀景點簡介

下城社區彩繪巷、磚雕巷

從民國 106 年至今，下城里辦公處與社區發展協會、還有在地藝術家陳逢顯，就積極推動磚雕藝術社區，型塑磚雕裝置藝術，圖案有大樹、小雞，也有新店過去的特產香魚、以及經常在社區樹梢築巢的藍鵲，都轉換成磚雕牆圖像，穿梭在下城社區巷弄間，不時能夠感受到濃濃的在地特色與人文風情。



下城里社區磚雕牆



下城里社區彩繪牆

陳逢顯毫芒雕刻館

陳逢顯是台灣的毫芒藝術家，以創作米雕、微型書等微型作品聞名，曾到美洲、歐洲、俄羅斯等地展覽，作品收藏於自有的毫芒雕刻博物館。美學底蘊深厚的陳逢顯，能刻出不到 1 毫米的佛像或其他物體，微細到可放入針孔，逾 30 多年來累積 120 多件作品。館內除展出雕刻作品，也收藏陳逢顯素描與書法創作。



陳逢顯毫芒雕刻館



陳逢顯老師講解磚雕作品

胡璉故居紀念館(入館導覽)

胡璉故居紀念館位於新店安坑，胡璉將軍戎馬一生，對於保衛國家有卓越的貢獻，胡璉故居為現代主義風格建築，在歷經增建後整體呈現L型空間配置，建物最大的特色為西側外凸之碉堡室，牆上闢槍眼作為防禦守備用，有如金門之碉樓，深具時代與軍事意義，陽臺及屋簷雨庇採懸臂梁承載，凸顯建築構造的特性，於2019年由新北市政府指定為歷史建築。

從大紅正門進入胡璉故居，庭院內四株雄偉的南洋杉，象徵著胡璉將軍身為陸軍一級上將的軍階，庭院內的龍柏則代表胡璉將軍的字「伯玉」，在樸素中顯現將軍府之氣勢。胡璉將軍曾任十二兵團司令、金門防衛司令官、福建省政府主席、駐越南共和國特命全權大使、總統府戰略顧問，參與過淞滬戰役、石牌保衛戰、古寧頭戰役、八二三砲戰，戰功彪炳，為國家立下汗馬功勞。

胡璉將軍在任金門防衛司令官時，成功鞏固金門的防務，創立金門酒廠，身受國家倚賴更獲得金門地方人士的愛戴；越戰期間出任駐越南共和國大使時，在國際外交戰場上盛名遠播。故居開放了玄關、餐廳、客廳、書房、臥房等空間，展示胡將軍在大陸、金門、越南時期的豐富文物，更有知名書法家于右任致贈的墨寶，是研究近代史的寶藏地。



胡璉故居建物主體入口



主建物及碉堡



大客廳與書房



門口高大南洋杉



後院高大果樹


中央氣象局新北園區

由中央與新北市政府攜手合作建構最現代的氣象儀器校正中心，於 112 年 1 月 17 日完工啟用。同時能夠從地面、高空觀測站能夠預知氣候的變化，該區有全國最大的風洞實驗室，建築設計是一個 345 片耐候、鋼板、節能所創造的，可大幅降低輻射，也同時能夠調整風、雨、溫溼度。

園區有助於提升全國氣象觀測服務水準，帶來更準確、更即時氣象資訊，保護民眾生命和家園；區內未來開放後，歡迎周遭里民多前來活動，該區還將成為新店熱門打卡點，想了解氣象觀測的都可到園區走走。

新北氣象站肩負大台北地區劇烈天氣的守視與通報，主要做 24 小時地面氣象觀測，以及每天的高空氣球施放，蒐集高空氣象資訊作業，提供一年 365 天 24 小時不間斷的地面及高空觀測作業。因為是北台灣唯一的高空氣象觀測站，對台灣氣象資料的蒐集具有重要地位。

氣象局表示氣象儀器檢校中心也更新各實驗室設備，全面自動化及擴大校正範圍，其中測風儀校正實驗室由開放式風洞改為循環式風洞，擁有國內唯一大型風速計之校正設備，也是最大的風速計校正實驗室。



中央氣象局新北園區

臺大農業試驗場安康分場

國立臺灣大學生物資源暨農學院附設農業試驗場（以下簡稱本場），創立於 1924 年，肇始為日據時期臺北高等農林學校之實習農場； 1928 年臺灣大學前身臺北帝國大學成立，本場改隸為臺北帝國大學附屬農場。

2002 年，本校農學院配合時代環境之變遷，更名為「生物資源暨農學院」，本場隨之更名為「國立臺灣大學生物資源暨農學院附設農業試驗場」。

場本部及農藝組位於校總區之東南隅，台北市基隆路四段，面積 5.77 公頃；園藝組則位在蟾蜍山下，面積 3.41 公頃；畜牧組則位於基隆路三段與動物科學技術學系同址，面積 2 公頃；另在新店區安坑設有安康分場面積則有 20.05 公頃。全場總面積共約 31.23 公頃。安康分場亦設有無人機場地供申請使用。



鐵鋁罐再生術手作體驗




使用回收舊物環保綠化居家生活

減廢綠化生態永續

胡璉故居紀念館餐廳中有一幅遠眺新店塗潭山的油畫，是由現今台大農場安康分場望出去的角度。由塗潭山這幅油畫的關聯，胡璉故居與台大安康農場合作推動減廢綠化生態永續。



胡璉故居紀念館新店塗潭山油畫



台大農場安康分場遠眺塗潭山

塗潭山，又名大槓尖山，位於新店區青潭附近，海拔 508 公尺，有三等三角點，與獅仔頭山遙遙相望，山頂視野極佳，山谷有二叭子植物園。塗潭山周邊近年來蓋了許多大型社區，其中比較著名的就屬大台北華城，玫瑰中國城以及台北小城，達觀鎮了。景文科技大學位於山下安忠路上。

臺大農場安康分場

ZEKE STYLE (JUNK STYLE) GARDEN- 使用生活中的回收及舊物及生活雜貨，襯著花草的清新綠意，結合永續回收的資源，讓手作的自然風情注入居家空間，既減廢又能綠化居家，邁向淨零排新生活。



圖二、聯合國17項永續發展目標(SDGs)(中文)

【安坑輕軌 好鄰好里參與式預算 徵件活動】報名表

附件一

【安坑輕軌好鄰好里徵件活動】

提案表

提案名稱	來趣小城森友會
提案內容	<input checked="" type="checkbox"/> 環境、 <input type="checkbox"/> 綠能、 <input type="checkbox"/> 文化、 <input type="checkbox"/> 永續、 <input type="checkbox"/> 人文、 <input checked="" type="checkbox"/> 教育、 <input checked="" type="checkbox"/> 生態、 <input checked="" type="checkbox"/> 動保、 <input checked="" type="checkbox"/> 社區發展、 <input type="checkbox"/> 其他_____
提案摘要	<p>安坑輕軌通車後，帶來了不少外地遊客、訪客。但是經觀察以及與他們交談，發現遊客們多半是漫無目的從輕軌站逛進小城社區，沒有指引也沒有目標，走在上坡路上，沒走一下就身心俱疲，只想草草結束離開了。這實在是相當可惜。小城里內實際上有許多自然生態、環境教育的資源，也可以從社區裡藉由登山步道通往二叭子植物園，通往玫瑰城社區。</p> <p>我們提出的整體方案是：1. 在 K3 台北小城站旁設立一面社區生態導覽地圖看板，標記出：社區裡常見生物的出沒地點、公園、公車站、登山步道入口...等對旅客實用的資訊。2. 對應導覽地圖，在生物出沒熱點設立動物出沒告示牌立桿。</p> <div data-bbox="368 1205 1198 1944"> </div>

安坑輕軌 遊小城

親愛的來賓歡迎您！
小城社區為山坡地社區
以徒步漫遊敬請多補充
水份。往二叭子植物園，
建議搭乘**安坑1線**接駁
車可直接到達位於遊樂
社區的園區入口，若由小
城登山步道前往，約需
30分方可抵達。

活動中心-步行5分鐘

信義公園-步行7分鐘

我家廚房-步行10分鐘

溪谷公園-步行15分鐘

信義公園、登山步道
-步行25分鐘
(建議搭乘**安坑1線**)



您的所在位置
K3 台北小城站

小城里辦公處



新北大眾捷運股份有限公司



<p>提案 預期成效</p>	<p>當旅客、民眾在輕軌 K3 站下車馬上看到生態導覽地圖看板，他們將更有概念之道應該要往哪裡行動。不但可以省下大量時間，直達有特色的地點(例如有環境教育設施的僑仁公園)，也能避免過度深入住宅區影響在地住戶，達成雙贏。</p> <p>動物出沒告示牌立桿的內容，主要是呈現小城里內常見的野生動物：藍鵲、白鼻心、鼬獾、穿山甲、台灣獼猴，以及：家貓(小城里愛心認養小站長年致力於流浪貓 TNR 活動)。告示牌的圖形以及解說內容，可以有兩種形式以及兩種設置規則：針對遊客民眾的環境、生態、動保教育；以及針對里內居民的行車減速提醒。期待可以在對內及對外的環境教育中，也達到促進交通安全的雙贏效果。</p> <p>備註：本提案之生態導覽地圖看板以及動物出沒告示牌立桿的內容，目前都已經有設計初稿，只需要製作實體看板、立桿的相關費用。</p>					
<p>提案經費及 使用規劃 (單位：新臺 幣)</p>	<p>項目</p>	<p>數量</p>	<p>單位</p>	<p>單價</p>	<p>總價</p>	<p>備註</p>
	<p>生態導覽地圖看板</p>	<p>1</p>	<p>面</p>	<p>40,000</p>	<p>40,000</p>	<p>含看板製作費、 施工費</p>
	<p>動物出沒告示牌立桿</p>	<p>10</p>	<p>面</p>	<p>10,000</p>	<p>100,000</p>	<p>含告示牌製作 費、施工費</p>
	<p>總計</p>					<p>140,000 元</p>

◎提案表格不足時，可自行增加。